


Pozn.:

- Před zahájením výkopových prací je nutné vytýčit stávající inženýrské sítě, jejich předpokládaná poloha je znázorněna v koordinační situaci.
- Plochy dotčené stavbou budou uvedeny do původního stavu.
- Řad bude ukládán od místa napojení, výšku napojení je nutné před zahájením prací ověřit.
- V místě souběhu a křížení budou plynovodní řady vždy umístěny nad řady splaškové kanalizace.
- Pro realizaci navrhovaných řadů musí být vypracován projekt pro provedení stavby.

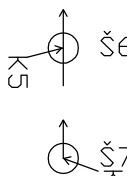
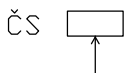
VEŘEJNÁ INFRASTRUKTURA HOŘOVICE – NAD STATKEM

DOKUMENTACE PRO UMÍSTĚNÍ STAVBY

 <p>Architektura, projekce, inženýring Jabloňová 2882, Praha 10, Husovo nám. 4, 267 12, Loděnice e-mail: asgalas@asgalas.cz mob.: 605 25 62 50</p>	<p>I S P s.r.o. Inženýrské a stavební práce s.r.o. U Kaštanu 4/1217, 169 00, Praha 6 email: ispfrana@gmail.com tel: 281 017 629</p>	<table><tr><td>ARCHITEKT:</td><td>Ing. arch. Robert GAVELČÍK</td></tr><tr><td>HIP:</td><td>Ing. Josef STANKO</td></tr><tr><td>VYPRACOVAL:</td><td>Ing. Jaroslav FRÁNA</td></tr><tr><td>PROFESE:</td><td>SÍTĚ TECHNICKÉ INFRASTRUKTURY</td></tr><tr><td>ZAK. ČÍSLO:</td><td>7494-2</td></tr></table>		ARCHITEKT:	Ing. arch. Robert GAVELČÍK	HIP:	Ing. Josef STANKO	VYPRACOVAL:	Ing. Jaroslav FRÁNA	PROFESE:	SÍTĚ TECHNICKÉ INFRASTRUKTURY	ZAK. ČÍSLO:	7494-2
ARCHITEKT:	Ing. arch. Robert GAVELČÍK												
HIP:	Ing. Josef STANKO												
VYPRACOVAL:	Ing. Jaroslav FRÁNA												
PROFESE:	SÍTĚ TECHNICKÉ INFRASTRUKTURY												
ZAK. ČÍSLO:	7494-2												
INVESTOR: Obec Hořovice Palackého nám. 2		LOKALITA: k.ú. Velká Víska okres Beroun	DATUM : 08/2020	MĚŘÍTKO:									
OBSAH: SO 300, SO 500 VODOHOSPODÁŘSKÁ ČÁST A PLYN PODÉLNÉ PROFILY SPLAŠKOVÉ KANALIZACE			ČÍSLO PŘÍLOHY: 06	ČÍSLO PARÉ:									

KATASTRÁLNÍ ÚZEMÍ

NÁZVY ŠACHET

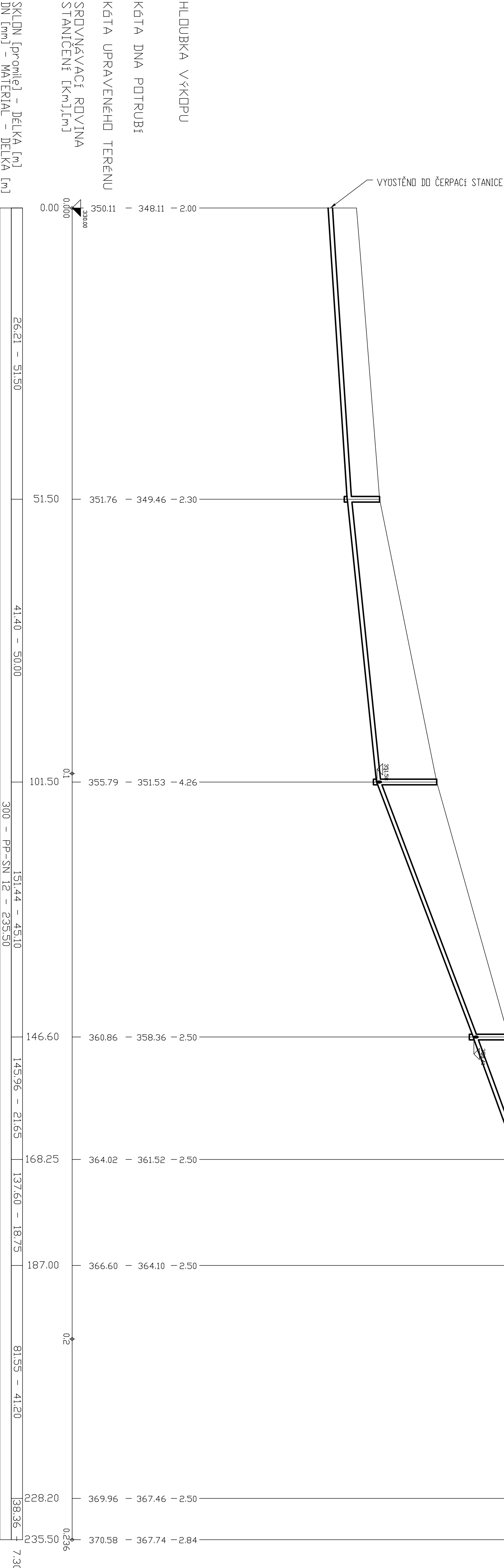


Velká Víska

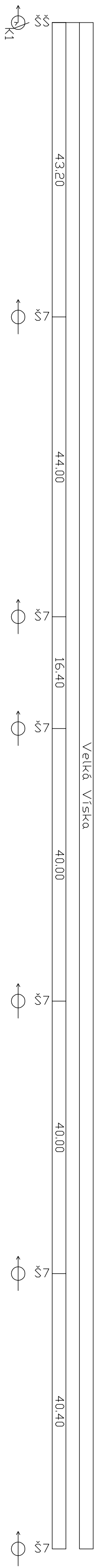
51.50	50.00	45.10	21.65	18.75	41.20	7.30
-------	-------	-------	-------	-------	-------	------

Podélný profil kanalizace ŘÁD K1

MĚŘÍTKO 1:500 / 1:200

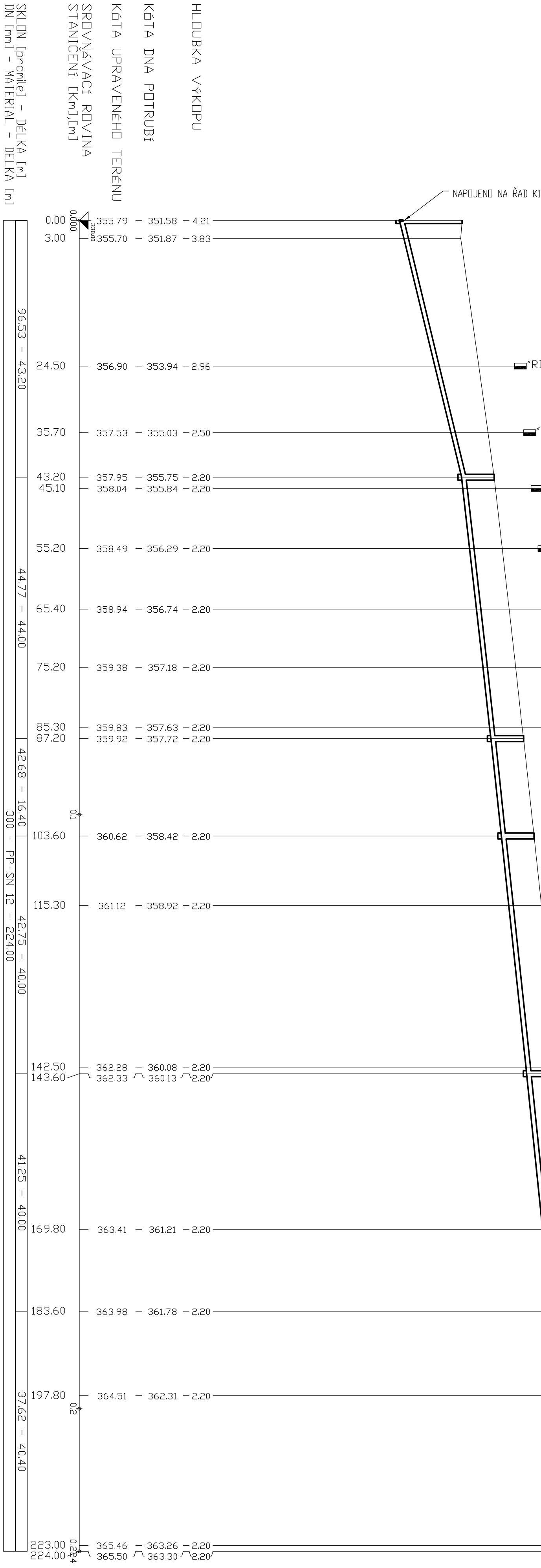


KATASTRÁLNÍ ÚZEMÍ
PARCELNÍ ČÍSLO
POVRCH ÚZEMÍ
NÁZVY ŠACHET

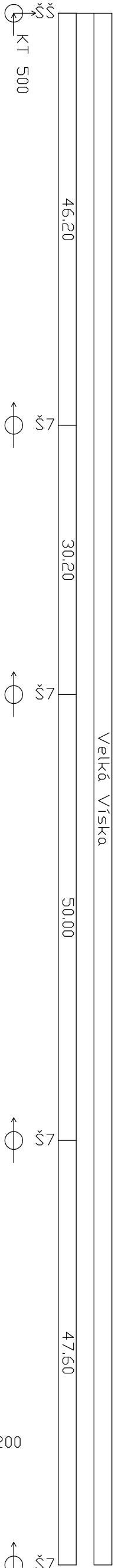


Podélný profil kanalizace

MERITKD 1:500 / 1:200

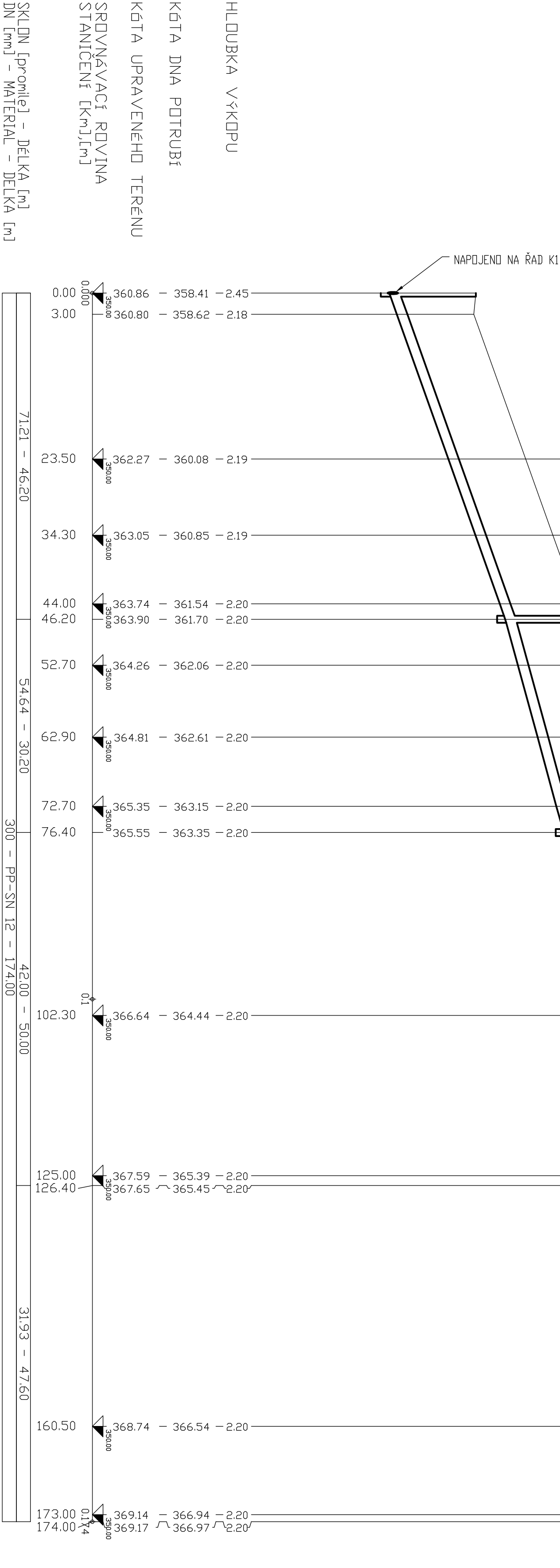


KATASTRÁLNÍ ÚZEMÍ
PARCELNÍ ČÍSLO
POVRCH ÚZEMÍ
NÁZVY ŠACHET

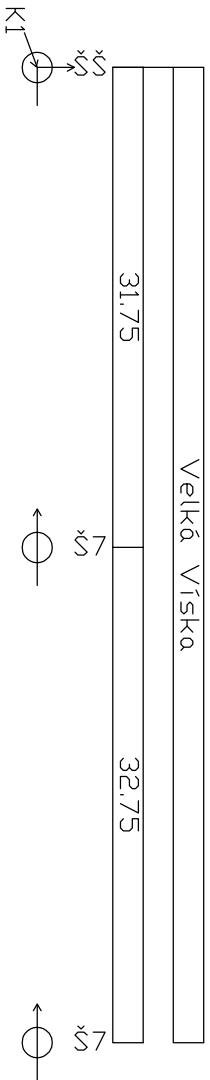


Podélný profil kanalizace
ŘÁD K3

MĚŘÍTKO 1:500 / 1:100



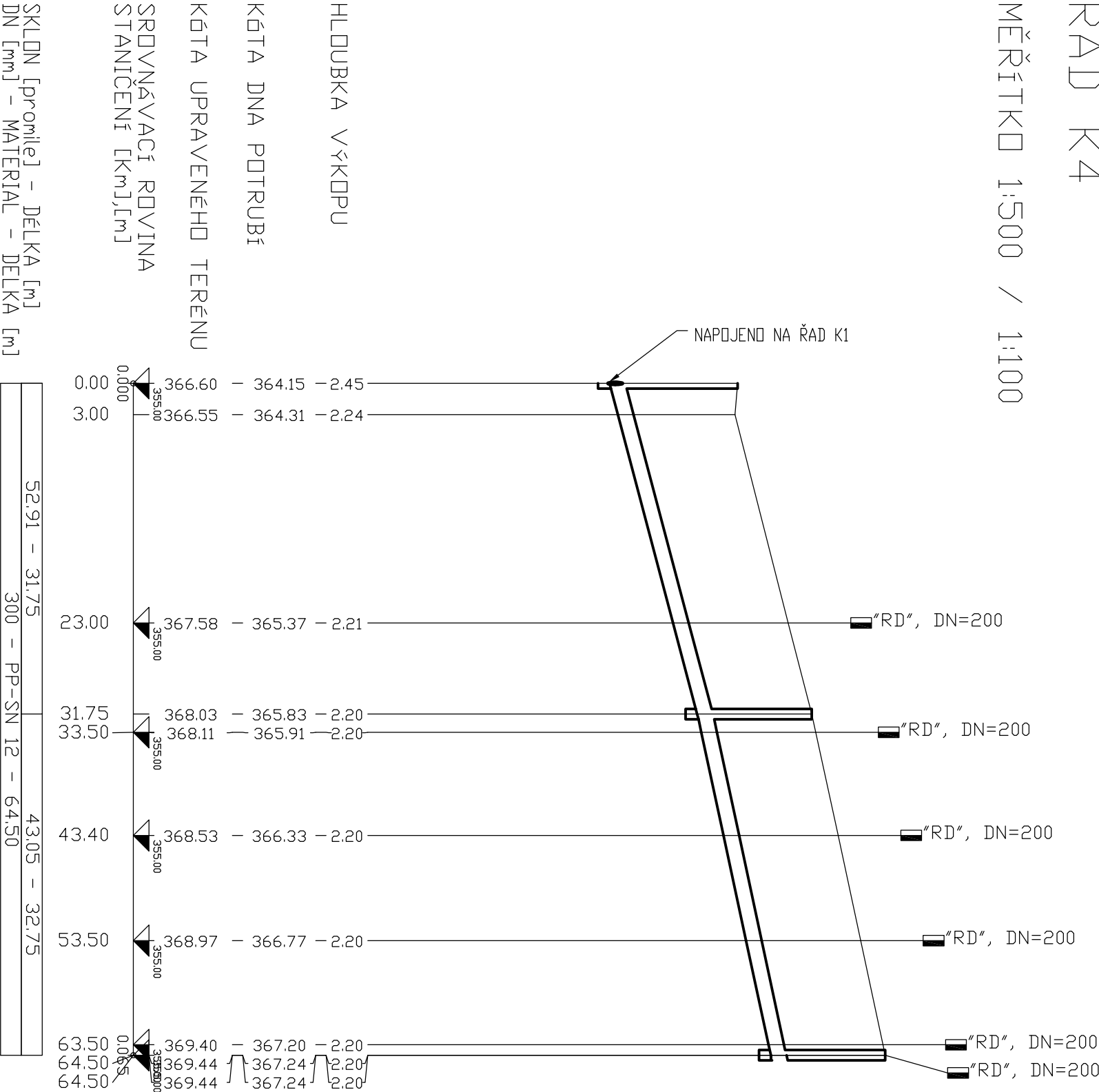
KATASTRÁLNÍ ÚZEMÍ
PARCELNÍ ČÍSLO
POVRCH ÚZEMÍ
NÁZVY ŠACHET



Podélný profil kanalizace

ŘAD K4

MĚŘÍTKO 1:500 / 1:100



KATASTRÁLNI ÚZEMÍ
PARCELNÍ ČÍSLO
POVRCH ÚZEMÍ
NÁZVY ŠACHET

Veliká Víska			
38,30	38,70	47,00	\hat{s}_7
\hat{s}_5	\hat{r}_{t-1}	\hat{r}_{t-1}	\hat{s}_7

Podélný profil kanalizace ŘAD K5

MÉRITKD 1:500 / 1:100

